

**COMUNE DI GUARDIA PERTICARA**

**(Provincia di Potenza)**

**Repubblica Italiana**



**N. REP. 507/2017**

L'anno duemiladiciassette il giorno otto del mese di Febbraio in Guardia Peticara presso la Sede Municipale, innanzi a me D.ssa Assunta FONTANA, Segretario Comunale autorizzato a rogare gli atti nella forma pubblica amministrativa in nome e per conto del Comune ai sensi dell'art. 97, del D.Lgs 18.08.2000, n. 267, senza assistenza dei testimoni per espressa rinuncia fatta di comune accordo dalle parti, aventi i requisiti di legge e con il mio consenso,

SI COSTITUISCONO

BALZANO Vito, nato a Guardia Peticara (PZ) il 12.03.1952, architetto, codice fiscale BLZ VTI 52C12 E246B, domiciliato per la carica in Guardia Peticara presso la Residenza Comunale, il quale interviene a questo atto non in proprio, ma esclusivamente nel nome, per conto e nell'interesse del Comune di Guardia Peticara codice fiscale 80005710761, nella sua qualità di Responsabile dell'Area Ricostruzione dell'Ente medesimo;

LAUDISIO Giuseppe nato a Guardia Peticara il 15.11.1933 ed ivi residente in via Armando Diaz, n. 4, pensionato, codice fiscale LDSGPP33S15E246D, che dichiara di essere coniugato in regime di comunione legale dei beni con Miraglia Antonia il 21.12.1933 nonché, ai fini della legge 19.05.1975 n. 151, dichiara altresì, che il bene permutato con il presente atto sia pervenuto allo stesso a mezzo atto di compravendita del 22.10.1964 n. rep. 1994 Raccolta n. 878 rogato per notar De



Bellis Libero per 2/3 ed a mezzo atto di compravendita del 20.10.1965 n.rep.

15843 Raccolta n.8513 per la restante parte di 1/3 ;

Dell'identità personale dei costituiti io ufficiale rogante sono certo.

Gli stessi

PREMETTONO

che il signor Laudisio Giuseppe ha presentato istanza al Comune di Guardia Peticara per l'ottenimento di un contributo ai sensi degli articoli 9 e 10 della legge n. 219/81 e successive modifiche e integrazioni, al fine della ricostruzione e riparazione dell'immobile di sua proprietà gravemente danneggiato dal sisma del 23 novembre 1980;

la commissione tecnica del Comune di Guardia Peticara (PZ) approvava in data 24 marzo 2010, ai sensi dell'art. 14 della legge n. 219/81, il progetto esecutivo per la realizzazione di alloggi, con annessi locali garage- magazzini, in area Peep, lotto A da assegnare a privati cittadini;

detto progetto venne, altresì, approvato con D.G.C. n. 72 del 16/06/2011;

la commissione tecnica del Comune di Guardia Peticara (PZ) approvava in data 14 maggio 2014, ai sensi dell'art. 14 della legge 219/81, la perizia di variante suppletiva con l'aggiornamento dei prezzi all'anno 2007, la predetta variante venne altresì approvata con D.G.C. n. 25 dell'01/04/2015;

Il Comune di Guardia Peticara, ai sensi dell'art. 14 della legge n. 219/81, rilasciava al comparente i seguenti provvedimenti per la ricostruzione in altro sito, e precisamente in area PEEP di alloggi da cedere successivamente in proprietà ai privati cittadini: permesso di costruire n. 02/2011, pratica edilizia n. 02/2011 del 28/06/2011; buono contributo n. 65 di Reg. del 28/06/2011; buono contributo integrativo n. 65/A di Reg. del 13/04//2015;

Ai sensi dell'art. 34, comma 18, del D. Lgs. 30 marzo 1990 n. 76, "ai soggetti che non potendo ricostruire in sito gli immobili distrutti o da demolire, provvedono direttamente ovvero con delega, alla costruzione di alloggi o di impianti produttivi sulle aree complete di attrezzature primaria, le aree stesse sono cedute in proprietà anche oltre la riserva di proprietà comunale e indipendentemente dal possesso dei requisiti soggettivi";

Ai sensi dell'art. 34, comma 19, del D. Lgs. 76/90, "ai proprietari di edifici che non possono ricostruire in sito anche per ragioni connesse all'assetto urbanistico o per l'adeguamento dell'alloggio al nucleo familiare, il Comune assegna l'area occorrente per la ricostruzione nell'ambito del piano di zona";


Ai sensi dell'art. 34, comma 21, del D. Lgs. 76/90, "in tali casi le aree di sedime degli edifici da demoliti o da demolire sono acquisite a patrimonio comunale";

Ai sensi dell'art. 35, comma 7, del D. Lgs. 76/90, "le aree di sedime degli edifici non ricostruibili in sito (..) sono acquisite gratuitamente al patrimonio comunale";

Con deliberazione n. 73 della Giunta Comunale in data 16 giugno 2011, il Comune di Guardia Perticara deliberava:

di acquisire a titolo gratuito al patrimonio comunale i fabbricati e le relative aree di sedime (puntualmente individuati, fra gli altri LAUDISIO GIUSEPPE avente diritto all'assegnazione dell'alloggio) di proprietà dei cittadini aventi diritto all'assegnazione dei realizzandi alloggi Peep;

di assegnare, contestualmente, i realizzandi alloggi Peep (puntualmente individuati, fra gli altri LAUDISIO GIUSEPPE avente diritto all'assegnazione dell'alloggio) ai privati cittadini in possesso dei requisiti stabiliti dal T.U. D. Lgs n. 76 del 30 marzo 1990;



di autorizzare il Segretario Comunale pro tempore alla stipula dei contratti notarili, in nome, per conto e nell'interesse del Comune di Guardia Perticara;

**TANTO PREMESSO**

dai componenti confermato e da ritenersi parte integrante del presente contratto le parti, in proprio e come innanzi rappresentate, convengono e stipulano quanto segue.

## **TITOLO I**

### **CESSIONI A TITOLO GRATUITO**

#### **ARTICOLO PRIMO**

Il signor Laudisio Giuseppe, ai sensi dell'art. 35 del D. Lgs. 30 marzo 1990 n. 76 cede e trasferisce gratuitamente al "COMUNE DI GUARDIA PERTICARA" che, come innanzi rappresentato, accetta ed acquisisce al patrimonio comunale il seguente immobile ubicato nel Comune di Guardia Perticara (PZ) in Via Armando Diaz n. 4 e precisamente: casa di abitazione posta al piano terra ed al piano primo; composta da 4,5 vani catastali;

- confinante con strada comunale, proprietà Laudisio Nicolino, eredi Izzo;

Censita al Catasto Fabbricati del Comune di Guardia Perticara al foglio 18, particella 216 sub 3, via A. Diaz n. 4, p. PT-1, categoria A/4, classe 06, vani 4,5 Rendita Catastale € 146.42; e la relativa area di sedime;

Il signor Laudisio Giuseppe, ai sensi del comma 1 bis dell'art. 29 della legge 52/85, come introdotto dal comma 14 dell'art. 19 del decreto legge 31 maggio 2010 n. 78, convertito con modifiche nella legge 122/2010, dichiara, prendendone atto il Comune di Guardia Perticara, che l'immobile in oggetto risulta raffigurato sulla planimetria, regolarmente depositata in Catasto in data 13/05/2015 prot. PZ0049946, che si allega sub "A"; dichiara inoltre,

prendendone atto il Comune di Guardia Perticara, che i dati catastali sopra  
riportati come risultanti da estratto allegato (sub A) e la planimetria sono  
conformi e, pertanto, corrispondono allo stato di fatto attuale dell'immobile in  
oggetto, secondo le vigenti disposizioni catastali.

## ARTICOLO SECONDO

Il "COMUNE DI GUARDIA PERTICARA", come innanzi rappresentato, ai sensi  
dell'art. 35 del D. Lgs. 30 marzo 1990 n. 76 assegna, cede e trasferisce  
gratuitamente a Laudisio Giuseppe che accetta ed acquisisce il seguente  
immobile ubicato in Comune di Guardia Perticara (PZ) alla Via Madonna delle  
Grazie snc e precisamente:

appartamento posto al piano secondo compreso ballatoio antistante; confinante  
con scale condominiali, proprietà comunale; dati catastali: nel catasto fabbricati  
del Comune di Guardia Perticara al foglio 17 particella 383 sub 12, via Madonna  
delle Grazie, snc, piano 2, categoria A/3, classe 3, consistenza 7 vani, rendita  
catastale € 224,14, in ditta al Comune di Guardia Perticara;

locale garage posto al piano terra, di metri quadrati 19 (diciannove); confinante  
con altra proprietà del Comune di Guardia Perticara e con corte comune; dati  
catastali: nel catasto fabbricati del Comune di Guardia Perticara, al foglio 17  
particella 383 sub 7, via Madonna delle Grazie, snc, piano T, categoria C/6,  
classe 3, consistenza 19 mq, rendita catastale € 25,51 compresa la parte  
scoperta posteriore facente parte del sub 7, in ditta al Comune di Guardia  
Perticara.

Il Comune di Guardia Perticara, ai sensi del comma 1 bis dell'art. 29 della legge  
52/85, come introdotto dal comma 14 dell'art. 19 del decreto legge 31 maggio  
2010 n. 78, convertito con modifiche nella legge 122/2010, come sopra

rappresentato dichiara, prendendone atto Laudisio Giuseppe, che l'immobile in oggetto risulta raffigurato sulle planimetrie, regolarmente depositate in Catasto in data 21.11.2016 prot. n.PZ0132238, che si allegano sub "B" e sub "C"; dichiara inoltre, prendendone atto Laudisio Giuseppe, che i dati catastali sopra riportati come risultanti da estratto allegato (sub A) e la planimetria sono conformi e, pertanto corrispondono allo stato di fatto attuale dell'immobile in oggetto, secondo le vigenti disposizioni catastali.

Le parti, in proprio e come innanzi rappresentate, inoltre, relativamente all'unità immobiliare di cui all'art. 2 che precede:

dichiarano che la stessa viene trasferita, altresì, con la proporzionale quota di comproprietà sulle parti comuni del fabbricato di cui è parte, quali risultanti del Regolamento di Condominio a redigersi e predisporre a cura del Comune di Guardia Perticara;

precisano che sono compresi tra i beni comuni e condominiali di tutto il complesso immobiliare composto dal lotto A di cui è parte la detta unità immobiliare, i seguenti beni:

le scale dal piano terra al piano primo, le rampe per soggetti portatori di handicap, i marciapiedi, il portico al piano terra, il locale delle scale ove sono allocati i contatori distinti in catasto al foglio 17 particella 383 sub 1 - beni comuni non censibili della particella 383 foglio 17 sub 3-4-5-6-7-8-9-10-11-12-13;

La scala dal primo al secondo piano distinta in catasto al foglio n. 17 particella 383 sub 2 è bene comune non censibile esclusivamente delle unità immobiliari distinte in Catasto al foglio 17, particelle 383 sub 12 e 13.

**TITOLO II**

**DISPOSIZIONI COMUNI**

**ARTICOLO TERZO**

Gli effetti di questo atto decorrono da oggi con ogni conseguenza utile ed onerosa per le parti. Da oggi si trasferisce il possesso del diritto ed il materiale godimento degli immobili in oggetto.

**ARTICOLO QUARTO**

Gli immobili oggetto del presente atto si trasferiscono alle parti nello stato di fatto e di diritto in cui attualmente si trovano, con tutte le accessioni, gli accessori, le azioni, le dipendenze, le pertinenze, le ragioni e le servitù attive e passive, così come derivanti dai titoli di provenienza o dallo stato dei luoghi.

**ARTICOLO QUINTO**

Le parti , ciascuna per quanto di rispettiva competenza, garantiscono la proprietà dei beni e la libertà da iscrizioni e trascrizioni , nonché da ogni altro vincolo privilegiato o peso che comunque possa pregiudicarne o limitarne il godimento o la disponibilità.

Relativamente alla provenienza dichiarano :

- Il "COMUNE DI GUARDIA PERTICARA", come innanzi rappresentato, relativamente all'unità immobiliare di cui all'art. 2 che precede, che la stessa è ad esso pervenuta per averla edificata su suolo acquistato in forza di atto di cessione volontaria per procedura espropriativa rogato in forma pubblica amministrativa dal Segretario del Comune di Guardia Perticara in data 23 febbraio 1999, rep. n. 36/99, registrato a Potenza il 5 marzo 1999 al n. 805 ed ivi trascritto il 5 Marzo 1999 n. 2729/2195.

Il signor Laudisio Giuseppe, relativamente all'unità immobiliare di cui all'art. 1 che precede, dichiara che la stessa sia pervenuta a mezzo atto di compravendita



del 22.10.1964 n. rep. 1994 Raccolta n. 878 rogato per notar De Bellis Libero  
per 2/3 ed a mezzo atto di compravendita del 20.10.1965 n.rep.15843 Raccolta  
n.8513 per la restante parte di 1/3.

#### **ARTICOLO SESTO**

Le parti rinunciano ad ogni eventuale diritto di ipoteca legale, dispensando il  
Direttore Responsabile dell'Agenzia del Territorio, Ufficio pubblicità  
immobiliare, da qualsiasi responsabilità.

#### **ARTICOLO SETTIMO**

Ai sensi del D.Lgs 19 agosto 2005 n. 192, le parti prendono atto dell'esclusione  
dell'ambito di applicazione della normativa di cui al Decreto del Ministro dello  
Sviluppo Economico n.37 del 22 gennaio 2008, poiché trattasi di trasferimento  
di un diritto di proprietà a titolo gratuito.

#### **ARTICOLO OTTAVO**

Ai sensi e per gli effetti dell'art. 46 del D.P.R. 6 giugno 2001 n. 380 e dell'art. 40  
della legge 28 febbraio 1985 n. 47 , il signor Laudisio Giuseppe, relativamente  
all'unità immobiliare urbana di cui all'art. 1 che precede, da me ufficiale rogante  
preventivamente edotto sulla responsabilità penale cui è soggetto in caso di  
dichiarazione mendace, ai sensi del D.P.R. 28 dicembre 2000 n. 445, dichiara che  
la costruzione dell'opera oggetto del presente contratto è stata iniziata  
anterioremente alla data del 1 settembre 1967;

il COMUNE DI GUARDIA PERTICARA, come innanzi rappresentato,  
relativamente all'unità immobiliare urbana di cui all'art. 2 che precede:

dichiara che il fabbricato, di cui la stessa è parte, è stato edificato in forza di  
permesso di costruire n. 02/2011, pratica edilizia n. 02/2011, rilasciato dal  
Comune di Guardia Perticara in data 13.04.2015;



dichiara, altresì, che lo stesso è stato oggetto di lavori ai sensi della L. 219/81 - giusto buono contributo n. 65 di Reg. del 28.06.2011, rilasciato dal Comune di Guardia Perticara e successivo buono contributo integrativo n. 65/A di Reg. rilasciato dallo stesso Comune in data 13.04 2015.

#### ARTICOLO NONO

Ai fini fiscali le parti tutte, in proprio e come rappresentate, chiedono per il presente atto le agevolazioni previste dagli articoli 70 e 72 del D.Lgs. 30 marzo 1990 n. 76 e s.m.i (esenzione dall'imposta di bollo, di registro, ipotecaria e catastale, nonché dagli emolumenti ipotecari di cui all'art. 20 del D.P.R. 26 ottobre 1972 n. 635 e dai tributi speciali di cui alla tabella A al D.P.R. 26 ottobre 1972 n. 648) trattandosi di atto relativo alla attuazione delle leggi per la ricostruzione e lo sviluppo delle zone colpite da eventi sismici.

Inoltre le parti intendono avvalersi delle agevolazioni fiscali previste dal T.U. sull'edilizia economica e popolare 28/04/1938 n. 1165, della legge 28/06/1943 n. 666 e successive modificazioni, integrazioni e proroghe nonché, dalla legge 22/10/1971 n. 865 e dalla legge n. 457 del 05/08/1978.

Le parti dispensano me Ufficiale Rogante dalla lettura degli allegati.

Richiesto io ufficiale Rogante ho ricevuto il presente atto che ho pubblicato mediante lettura datane ai costituiti, i quali, da me interpellati, l'hanno dichiarato conforme alla loro volontà e davanti a me lo sottoscrivono. Si compone di n. 8 facciate oltre quella che si legge.

Il Segretario Comunale

D.ssa Assunta Fontana



*Assunta Fontana*


Il Resp. del Servizio Arch. Vito Balzano



*Vito Balzano*

Sig. Laudisio Giuseppe

*Laudisio Giuseppe*



sub. A

**Agenzia delle Entrate**  
**CATASTO FABBRICATI**  
Ufficio Provinciale di  
Potenza

Dichiarazione protocollo n. PZ0049946 del 13/05/2015

Planimetria di u.i.u. in Comune di Guardia Perticara

Via Armando Diaz

civ. 4

Identificativi Catastali:

Sezione:

Foglio: 18

Particella: 216

Subalterno: 3

Compilata da:

Giliberti Luciano

Iscritto all'albo:  
Geometri

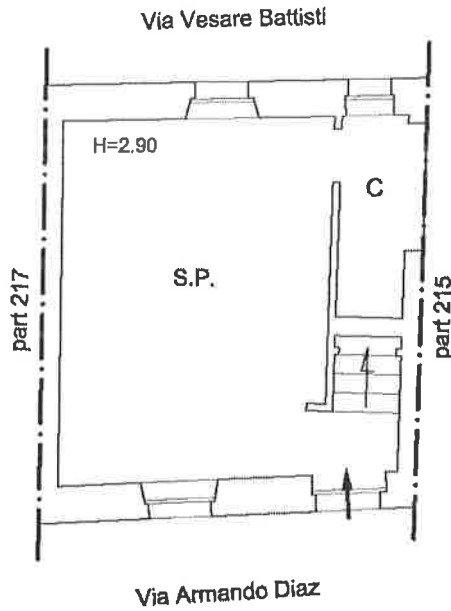
Prov. Potenza

N. 2964

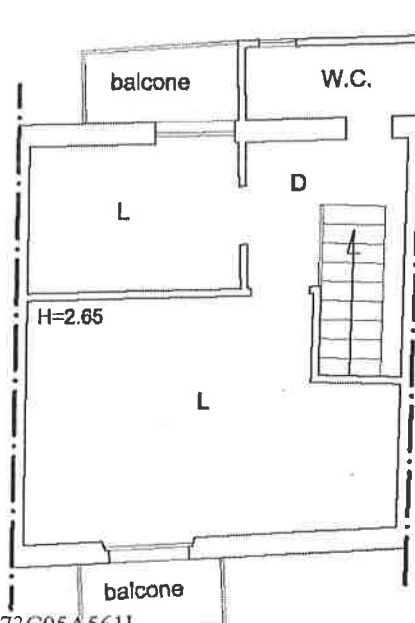
Scheda n. 1

Scala 1:100

### PIANO TERRA



### PIANO PRIMO



*Luciano Giliberti*



*Alc*

Catasto dei Fabbricati - Situazione al 28/11/2016 - Comune di GUARDIA PERTICARA (E246) - < Foglio: 18 - Particella: 216 - Subalterno: 3 >  
VIA GENERALE ARMANDO DIAZ n. 4 piano: T-1;

Ultima planimetria in atti





Direzione Provinciale di Potenza  
Ufficio Provinciale - Territorio  
Servizi Catastali

Data: 28/11/2016 - Ora: 19.19.22 Fine  
Visura n.: T346756 Pag. 1

## Visura per immobile

### Situazione degli atti informatizzati al 28/11/2016

<b>Dati della richiesta</b>	Comune di <b>GUARDIA PERTICARA</b> ( Codice: E246)
<b>Catasto Fabbricati</b>	Provincia di <b>POTENZA</b> Foglio: 18 Particella: 216 Sub.: 3

**Unità immobiliare**

N.	DATI IDENTIFICATIVI				DATI DI CLASSAMENTO				DATI DERIVANTI DA			
	Sezione Urbana	Foglio	Particella	Sub	Zona Cens.	Micro Zona	Categoria	Classe		Consistenza	Superficie Catastale	Rendita
1		18	216	3			A/4	6	4,5 vani	Totale: 68 m <sup>2</sup> Totale escluse aree scoperte** : 67 m <sup>2</sup>	Euro 146,42	VARIAZIONE NEL CLASSAMENTO del 13/05/2016 protocollo n. PZ0042971 in atti dal 13/05/2016 VARIAZIONE DI CLASSAMENTO (n. 8634.1/2016)

**Indirizzo**

VIA GENERALE ARMANDO DIAZ n. 4 piano: T-1;

**Annotazioni**

classamento e rendita non rettificati entro dodici mesi dalla data di iscrizione in atti della dichiarazione (D.M. 701/94)

**INTESTATO**

N.	DATI ANAGRAFICI	CODICE FISCALE	DIRITTI E ONERI REALI
1	LAUDISIO Giuseppe nato a GUARDIA PERTICARA il 15/11/1933	LDSGPP33S15E246D*	(1) Proprieta' per 1/1

Unità immobiliari n. 1

Tributi erariali: Euro 0,90

Visura telematica

\* Codice Fiscale Validato in Anagrafe Tributaria

\*\* Si intendono escluse le "superfici di balconi, terrazzi e aree scoperte pertinenziali e accessorie, comunicanti o non comunicanti" (cfr. Provvedimento del Direttore dell'Agenzia delle Entrate 29 marzo 2013).





**Agenzia delle Entrate**  
**CATASTO FABBRICATI**  
Ufficio Provinciale di  
Potenza

Dichiarazione protocollo n. PZ0132238 del 21/11/2016

Planimetria di u.i.u. in Comune di Guardia Perticara

Via Madonna Delle Grazie

civ. SNC

Identificativi Catastali:

Sezione:  
Foglio: 17  
Particella: 383  
Subalterno: 12

Compilata da:  
Giliberti Luciano  
Iscritto all'albo:  
Geometri

Prov. Potenza

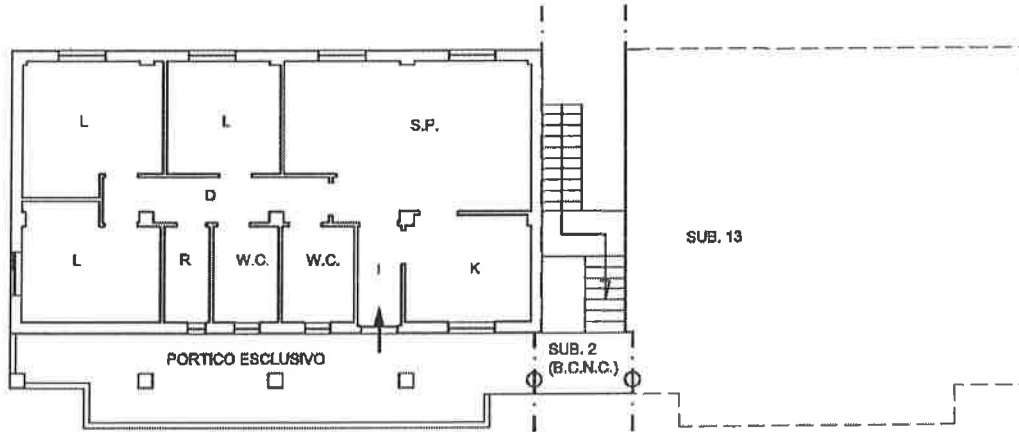
N. 2964

Scheda n. 1

Scala 1:200

### PIANO SECONDO

(H= 2.80 m)



*L. Giliberti*



*Alber*



Catasto dei Fabbricati - Situazione al 28/11/2016 - Comune di GUARDIA PERTICARA (E246) - < Foglio: 17 - Particella: 383 - Subalterno: 12 >  
VIA MADONNA DELLE GRAZIE SNC piano: 2;

Ultima planimetria in atti

Data: 28/11/2016 - n. T349371 - Richiedente: GLBLCN73C05A5611

Totale schede: 1 - Formato di acquisizione: A4(210x297) - Formato stampa richiesto: A4(210x297)





sub. C

**Agenzia delle Entrate**  
**CATASTO FABBRICATI**  
Ufficio Provinciale di  
Potenza

Dichiarazione protocollo n. PZ0132238 del 21/11/2016  
Planimetria di u.i.u. in Comune di Guardia Perticara  
Via Madonna Delle Grazie civ. SNC

Identificativi Catastali:  
Sezione:  
Foglio: 17  
Particella: 383  
Subalterno: 7

Compilata da:  
Giliberti Luciano  
Iscritto all'albo:  
Geometri  
Prov. Potenza N. 2964

Scheda n. 1 Scala 1:200

### PIANO TERRA

(H= 2.73 m)



*Lamberto Guspi*

*Abbene*



Catasto dei Fabbricati - Situazione al 28/11/2016 - Comune di GUARDIA PERTICARA (E246) - < Foglio: 17 - Particella: 383 - Subalterno: 7 >  
VIA MADONNA DELLE GRAZIE SNC piano: T;

Ultima planimetria in atti





Direzione Provinciale di Potenza  
Ufficio Provinciale - Territorio  
Servizi Catastali

Data: 23/11/2016 - Ora: 09.38.24 Fine  
Visura n.: T40362 Pag: 1

## Visura per immobile

### Situazione degli atti informatizzati al 23/11/2016

<b>Dati della richiesta</b>	Comune di GUARDIA PERTICARA ( Codice: E246)
<b>Catasto Fabbricati</b>	Provincia di POTENZA Foglio: 17 Particella: 383 Sub.: 12

**Unità immobiliare**

N.	DATI IDENTIFICATIVI				DATI DI CLASSAMENTO				DATI DERIVANTI DA			
	Sezione Urbana	Foglio	Particella	Sub	Zona Cens.	Micro Zona	Categoria	Classe		Consistenza	Superficie Catastale	Rendita
1		17	383	12			A/3	3	7 vani	Totale: 123 m <sup>2</sup> Totale escluse aree scoperte** : 115 m <sup>2</sup>	Euro 224,14	COSTITUZIONE del 19/11/2016 protocollo n. PZ0132238 in atti dal 21/11/2016 COSTITUZIONE (n. 2153.1/2016)

**Indirizzo** VIA MADONNA DELLE GRAZIE SNC piano: 2;  
**Annotazioni** classamento e rendita proposti (D.M. 701/94)

**INTESTATO**

N.	DATI ANAGRAFICI	CODICE FISCALE	DIRITTI E ONERI REALI
1	COMUNE DI GUARDIA PERTICARA con sede in GUARDIA PERTICARA COSTITUZIONE del 19/11/2016 protocollo n. PZ0132238 in atti dal 21/11/2016 Registrazione: COSTITUZIONE (n. 2153.1/2016)	80005710761 *	(1) Proprieta' per 1000/1000

Unità immobiliari n. 1

Tributi erariali: Euro 0,90

Visura telematica

\* Codice Fiscale Validato in Anagrafe Tributaria

\*\* Si intendono escluse le "superfici di balconi, terrazzi e aree scoperte pertinenziali e accessorie, comunicanti o non comunicanti" (cfr. Provvedimento del Direttore dell'Agenzia delle Entrate 29 marzo 2013).



*Allen*

*Laureano Spina*





Direzione Provinciale di Potenza  
Ufficio Provinciale - Territorio  
Servizi Catastali

Data: 24/11/2016 - Ora: 10.15.22 Fine  
Visura n.: T87047 Pag: 1

## Visura per immobile

### Situazione degli atti informatizzati al 24/11/2016

<b>Dati della richiesta</b>	<b>Comune di GUARDIA PERTICARA ( Codice: E246)</b>
<b>Catasto Fabbricati</b>	<b>Provincia di POTENZA</b>
	<b>Foglio: 17 Particella: 383 Sub.: 7</b>

**Unità immobiliare**

N.	DATI IDENTIFICATIVI				DATI DI CLASSAMENTO				DATI DERIVANTI DA			
	Sezione Urbana	Foglio	Particella	Sub	Zona Cens.	Zona Micro	Categoria	Classe		Consistenza	Superficie Catastale	Rendita
1		17	383	7			C/6	3	19 m <sup>2</sup>	Totale: 24 m <sup>2</sup>	Euro 25,51	COSTITUZIONE del 19/11/2016 protocollo n. PZ0132238 in atti dal 21/11/2016 COSTITUZIONE (n. 2153.1/2016)
<b>Indirizzo</b>												
VIA MADONNA DELLE GRAZIE SNC piano: T;												
<b>Annotazioni</b>												
classamento e rendita proposti (D.M. 701/94)												

**INTESTATO**

N.	DATI ANAGRAFICI	CODICE FISCALE	DIRITTI E ONERI REALI
1	COMUNE DI GUARDIA PERTICARA con sede in GUARDIA PERTICARA	80005710761*	(1) Proprietà per 1000/1000
<b>DATI DERIVANTI DA</b>			
COSTITUZIONE del 19/11/2016 protocollo n. PZ0132238 in atti dal 21/11/2016 Registrazione: COSTITUZIONE (n. 2153.1/2016)			

Unità immobiliari n. 1

Tributi erariali: Euro 0,90

Visura telematica

\* Codice Fiscale Validato in Anagrafe Tributaria



Stella

Saverio Giuseppe

